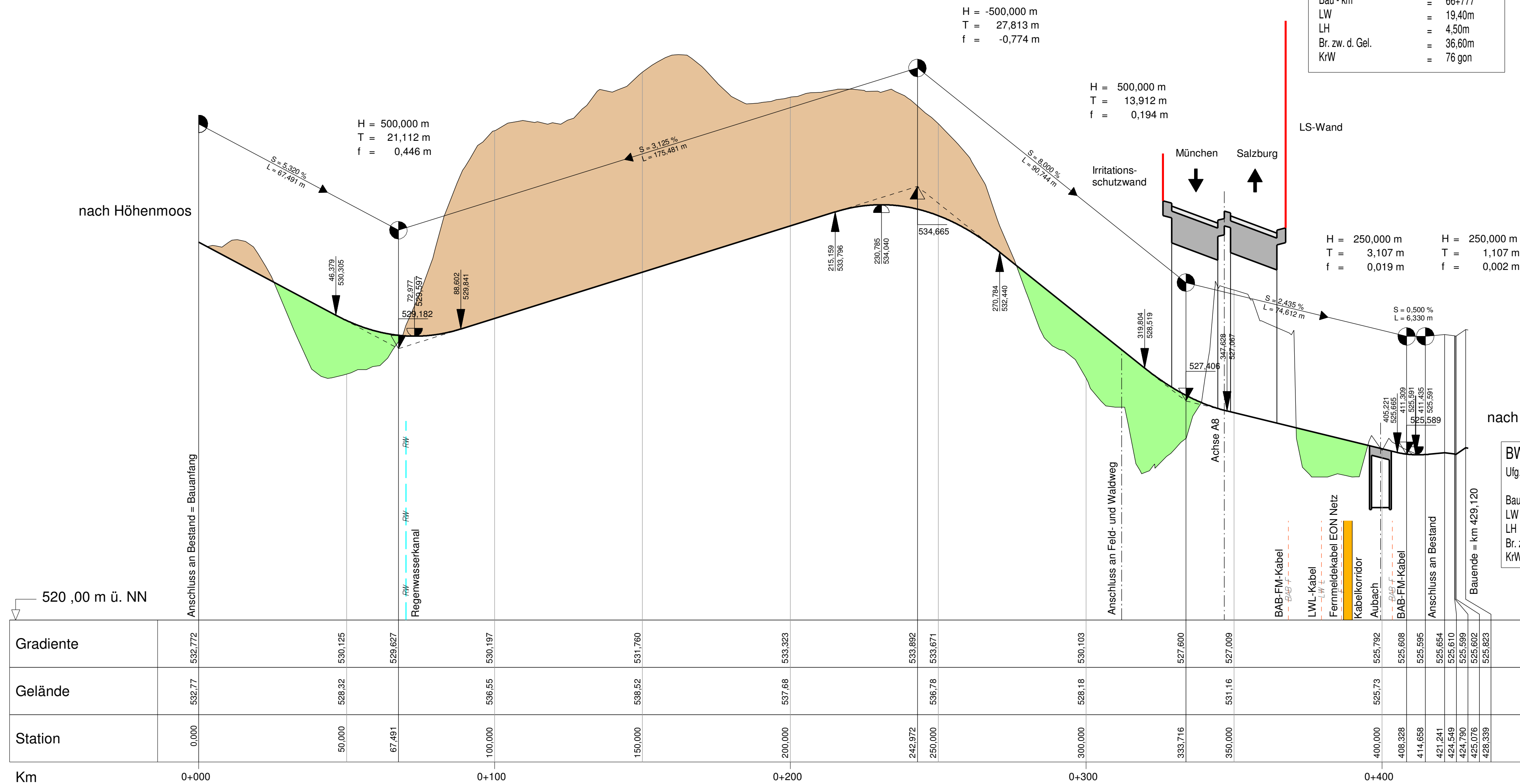
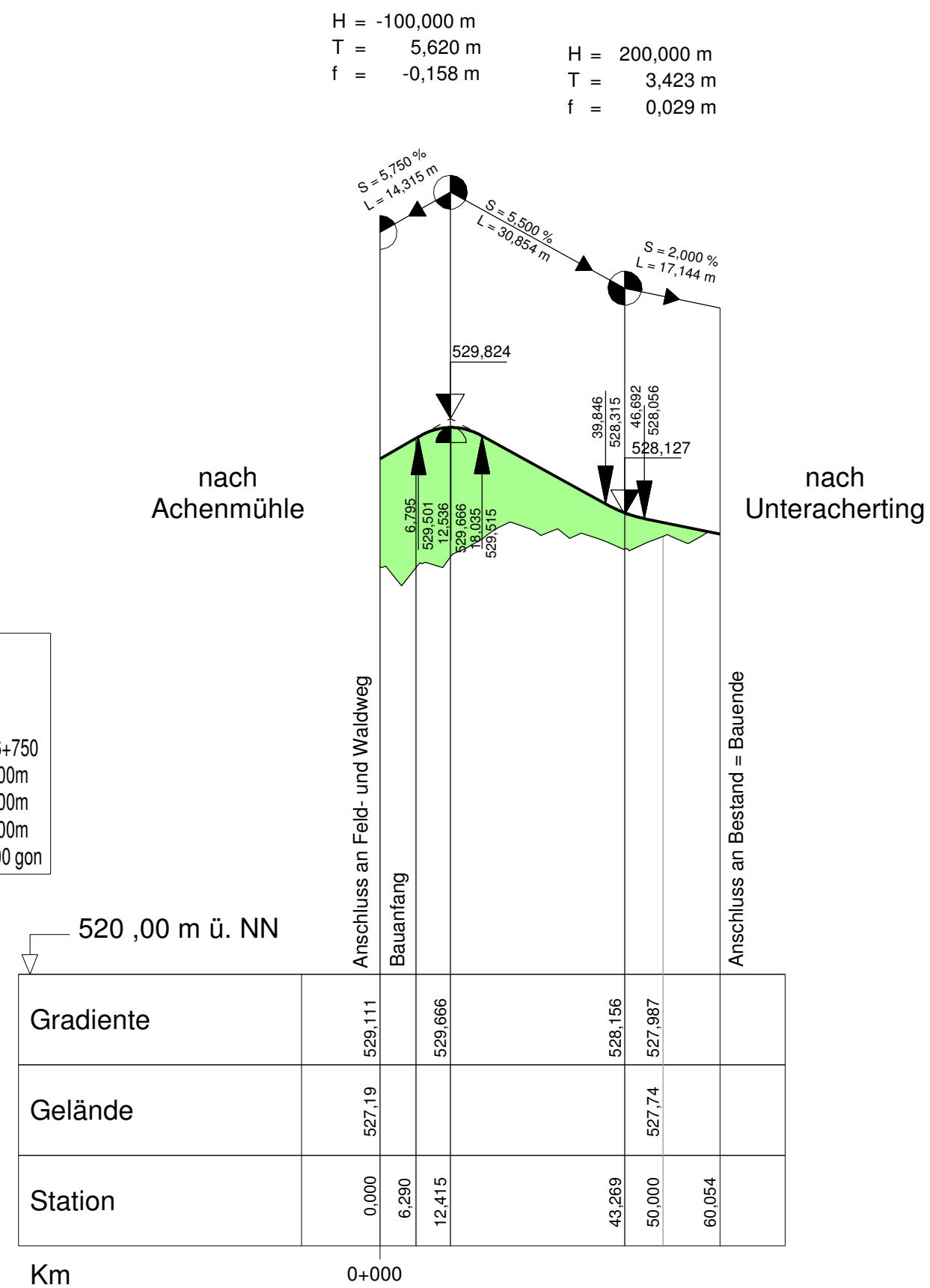


öffentl. Feld- & Waldweg
km 66+490 - 66+780



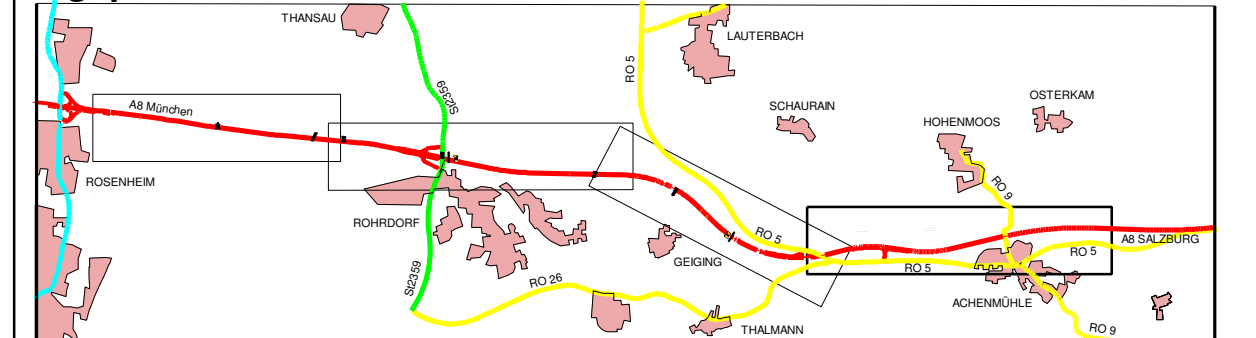
öffentl. Feld- & Waldweg
km 66+780 - 66+830



Zeichenerklärung

	Gradiente		Geländeaufrag
	Geländeschnitt		Geländeabtrag
	Gradiente Nord		Lärmschutzwand
	Gradiente Süd		Lärmschutzwand + Irritations-/Kollisionschutzwand
	Seitenablagierung Nordseite		
	Seitenablagierung Südseite		

Lageplanübersicht



Autobahndirektion Südbayern		bearbeitet:	4111	30.05.2014	J. Becker
Seidlstr. 7- 11 80335 München		gezeichnet:	4134	30.05.2014	Bayindirli
Tel.: 089/54552-0, Fax:089/54552-200, E-Mail: poststelle@abdsb.bayern.de		geprüft:	Referat 413 SG 41	30.05.2014	Heiß Kamischke
		PSP Nr.:	B01S.ABA90850.10		
		PSP Bez.:	BP 6A Rosenheim - Achenmühle		
		Dateiname:	U06-11_SP-ABA9085010-PLF-HP1000 oeFV km 66+490 bis 66+780 (BW106) + ... pdf		

FESTSTELLUNGSENTWURF

Straßenbauverwaltung		Unterlage / Blatt-Nr.: 6.11	
Freistaat Bayern		Höhenplan	
Straße / Abschn.-Nr. / Station: A8_1120_0,686 - A 8_1160_3,348		Öffentliche Feld- & Waldwege BW 106	
PROJIS-Nr.: 09.999903.10		Maßstab: 1 : 1000/100	
A 8 München - (Salzburg)			
6 - streifiger Ausbau zw. AS Rosenheim und Achenmühle			
Bau-km 58+780 bis 68+145			
aufgestellt: Autobahndirektion Südbayern			
Peiker, Ltd. Baudirektor München, den 30.05.2014			

Plotdatum: 16.06.2014

